

**COMUNE DI GROPELLO CAIROLI**  
PROVINCIA DI PAVIA

INTEGRAZIONE ALLO STUDIO GEOLOGICO DEL  
TERRITORIO COMUNALE SECONDO LA D.G.R.  
LOMB. N.8/7374 DEL 28/05/2008  
(AGGIORNAMENTO DEI "CRITERI ED INDIRIZZI  
PER LA DEFINIZIONE DELLA COMPONENTE  
GEOLOGICA, IDROGEOLOGICA E SISMICA DEL  
PIANO DI GOVERNO DEL TERRITORIO, IN  
ATTUAZIONE DELL'ART.57, COMMA 1, DELLA  
L.R. 11 MARZO 2005 N.12")

Dicembre 2008

**CARTA DI PERICOLOSITA'  
SISMICA LOCALE**

scala 1:10.000

**TAV. 6**

Aggiornamento della  
Rel. 360-00



a cura di:

Dott. Geol. Maurizio Fasani  
27027 - Groppello Cairoli (PV) - Via dei Tigli, 15  
Tel. e Fax 0382.81.70.38 - e-mail: sgrinobho@tele2.it


Scenario della pericolosità sismica locale definita in base alla Tabella 1,  
allegato 5, della D.G.R. Lomb. N.8/7374 del 28/05/2008 (Aggiornamento dei  
"Criteri ed indirizzi per la definizione della componente  
geologica, idrogeologica e sismica del piano di governo del territorio, in  
attuazione dell'art.57, comma 1, della L.r. 11 Marzo 2005 n.12")

In tali aree possono verificarsi effetti sismici locali di instabilità a seguito  
di eventi sismici:

**ZONE SOGGETTE AD AMPLIFICAZIONI TOPOGRAFICHE**

-  Z3a - Zona di ciglio con altezza della scarpata maggiore di 10 m (orlo di terrazzo fluviale principale)
-  Z3a - Zona di ciglio con altezza della scarpata maggiore di 10 m (orlo superiore di terrazzo fluviale in parte antropizzato)

**ZONE SOGGETTE AD AMPLIFICAZIONI LITOLOGICHE E GEOMETRICHE**

-  Z4a - Zona con presenza di depositi alluvionali

